



Trøndelag fylkeskommune
Trööndelagen fylhkentjielte



Plan for friluftslivets ferdselsårer

**Nettverksmøte 2, 1.gruppe
Teamsmøte 20. januar 2021**

Thor Brandt thobr@trondelagfylke.no tlf. 99 54 24 52

Oddveig Bredesen oddbr@trondelagfylke.no tlf. 41 54 22 49

Deltakere



Kommune	Deltakere
Lierne	Inger Karine Aagård og Andreas Leistad
Melhus	Roar Dørum og Signe Lise Skjerdal
Nærøysund	Ragnhild Melgård og Anne-Lene Gregersen
Holtålen	Steinar Elven og Olve Morken
Grong	Lars Arnesen, Elisabeth Bjørhusdal og Brit-Agnes Buvarp
Selbu	Jan Erik Marstad, Erik Brenna og Johanna Lien
Oppdal	Sjur Vammervold og Kari Anne Kaxrud Wilberg
Verdal	Frode Strand
Ørland	Daniel Johansen og Anna Lyngstad
Rennebu	Evy-Ann Ulfsnes

Tydal er med i gruppe 1, men meldt forfall til Teamsmøte.

Til sammen 11 kommuner.

Sissel Holien, GIS- rådgiver TRFK, deltar under møtet.

Agenda i dag

NB! Vi vil gjøre opptak av møtet, håper det er ok. Dine kollegaer kan da se de ulike innleggene når det passer



Plan for friluftslivets ferdselsårer i Trøndelag

Nettverksmøte nr. 2, for gruppe 1, 20.januar kl. 12-15 på Teams

Velkommen

Plan for friluftslivets ferdselsårer - kort repetisjon

Snorre Stener, Miljødirektoratet (10 min)
Berit Nordtug, Kartverket (10 min)

Nærøysund er ferdig og forteller om sin prosess

Ragnhild Melgård og Anne-Lene Fadnes Gregersen (15+5 min)

Status i kommuneprosjektene (10 min hver)

Lierne, Melhus, Holtålen, Grong

Pause (ca. 13:30)

Status i kommuneprosjektene (forts.)

Selbu, Oppdal, Verdal, Ørland, Rennebu, Tydal

«Rett sti på rett plass»

Informasjon om arbeidet med ny veileder om praktisk og klimarobust tilrettelegging og opparbeiding av stier, Snorre Stener (15 min)

Hva kan fylkeskommunen bidra med innenfor GIS

Avslutning

Friluftslivets ferdselsårer i Trøndelag



Det er igangsatt et flerårig prosjekt med formål å fremme planlegging, opparbeiding, skilting og merking av sammenhengende nettverk av turstier i kommunene
(Jfr. Handlingsplan for friluftsliv 2018, Klima- og Miljødepartementet)

Mål

I Trøndelag har kommunene god oversikt over friluftslivets ferdselsårer, -for å sikre og utvikle en viktig infrastruktur for folks helse, trivsel, livskvalitet og bolyst.

Prosjekt mål:

Trøndelag fylkeskommune bistår kommunene i arbeidet med friluftslivets ferdselsårer, og gir økonomisk bistand, råd og veiledning gjennom samlinger og nettverksmøter.

Se www.trondelagfylke.no/ferdselsareprosjektet

Kunnskapsgrunnlaget må på plass



Kartlegging og verdsetting av friluftslivsområder

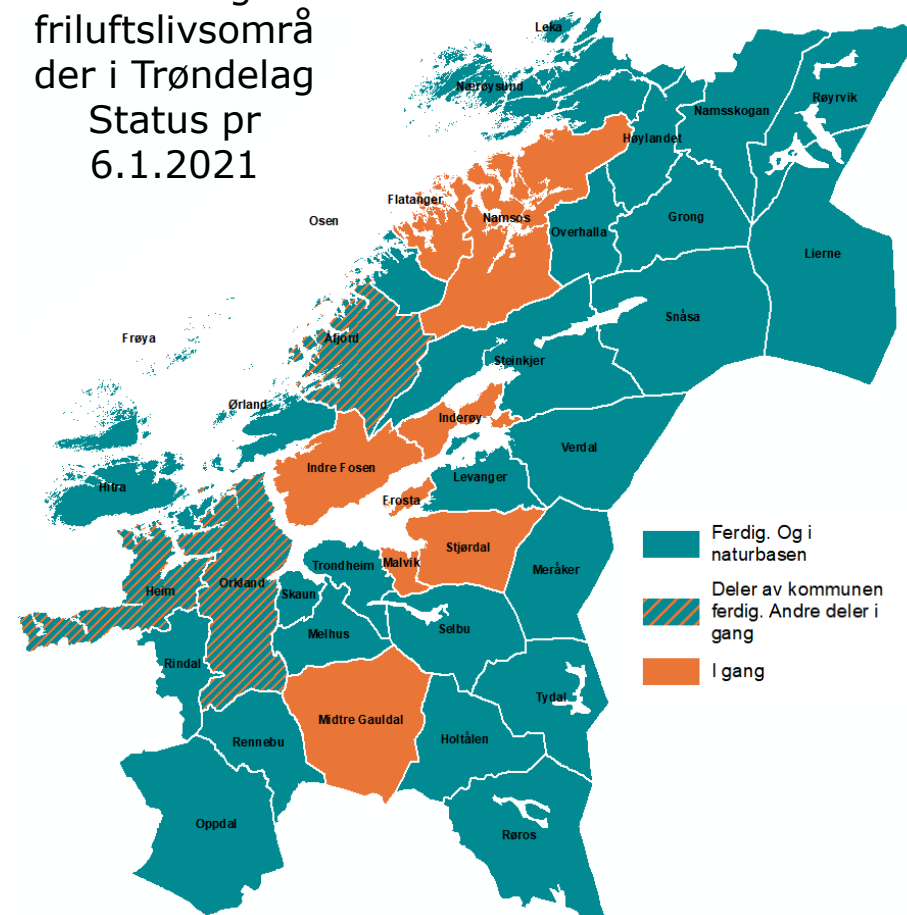
er viktig kunnskapsgrunnlag for arealplanlegging. Det er et krav at dette arbeidet er fullført før FFÅ.

Temakartet skal gi et grunnlag for helhetlig tenkning når areal blir satt under press.

- 27 kommuner er ferdig
- 11 er i gang

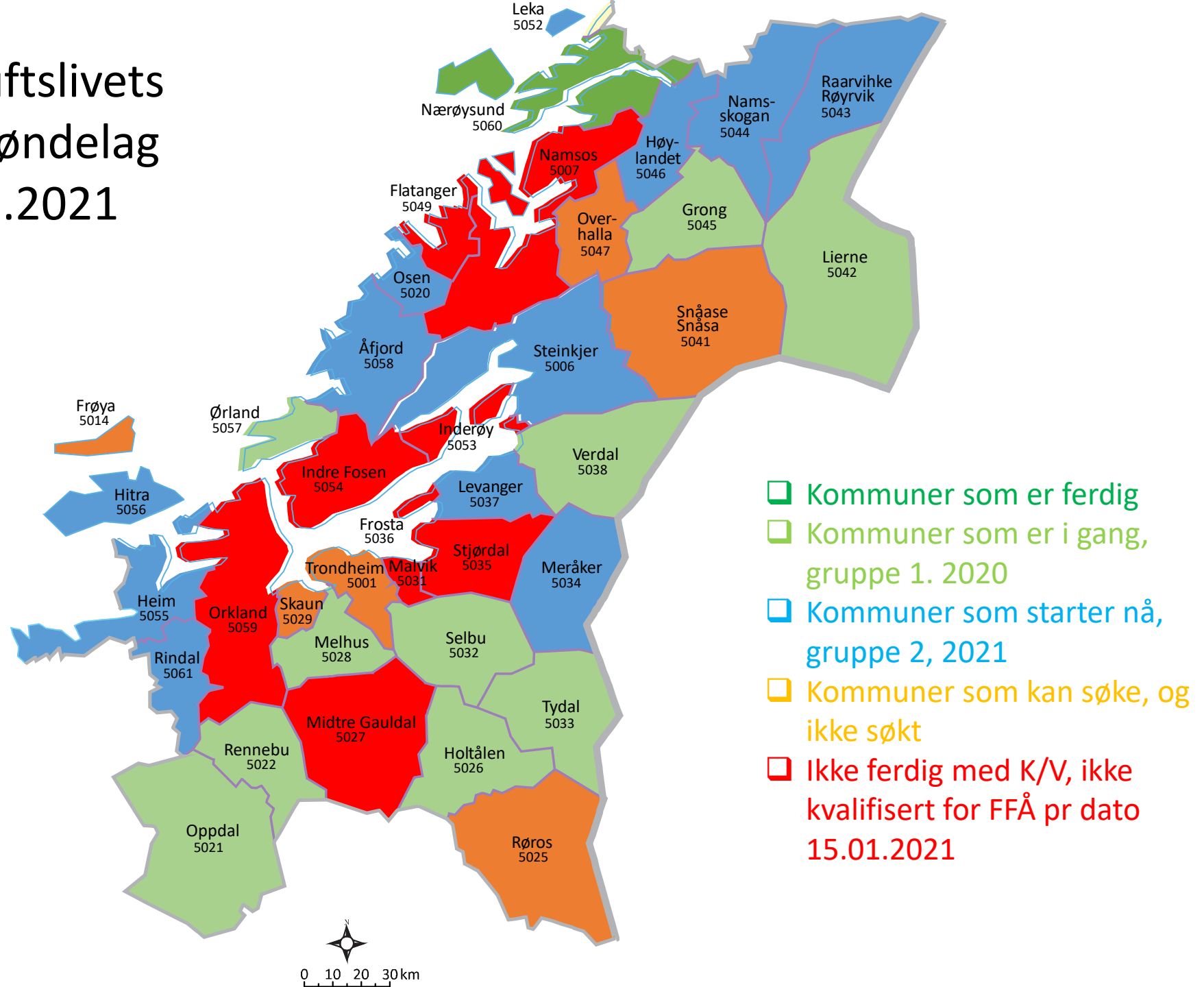
Resultatet ligger på www.naturbase.no

Kartlegging og verdsetting av friluftslivsområder i Trøndelag
Status pr
6.1.2021



Prosjekt for friluftslivets ferdselsårer i Trøndelag

Status pr 15.1.2021



Leka går foran – padlehus



<https://www.biotope.no/>

Statlig sikra friluftslivsområder, godkjenning av forvaltningsplaner



Universell utforming



Badebingen

TILGJENGELIG OG TRYGG BADEGLEDE



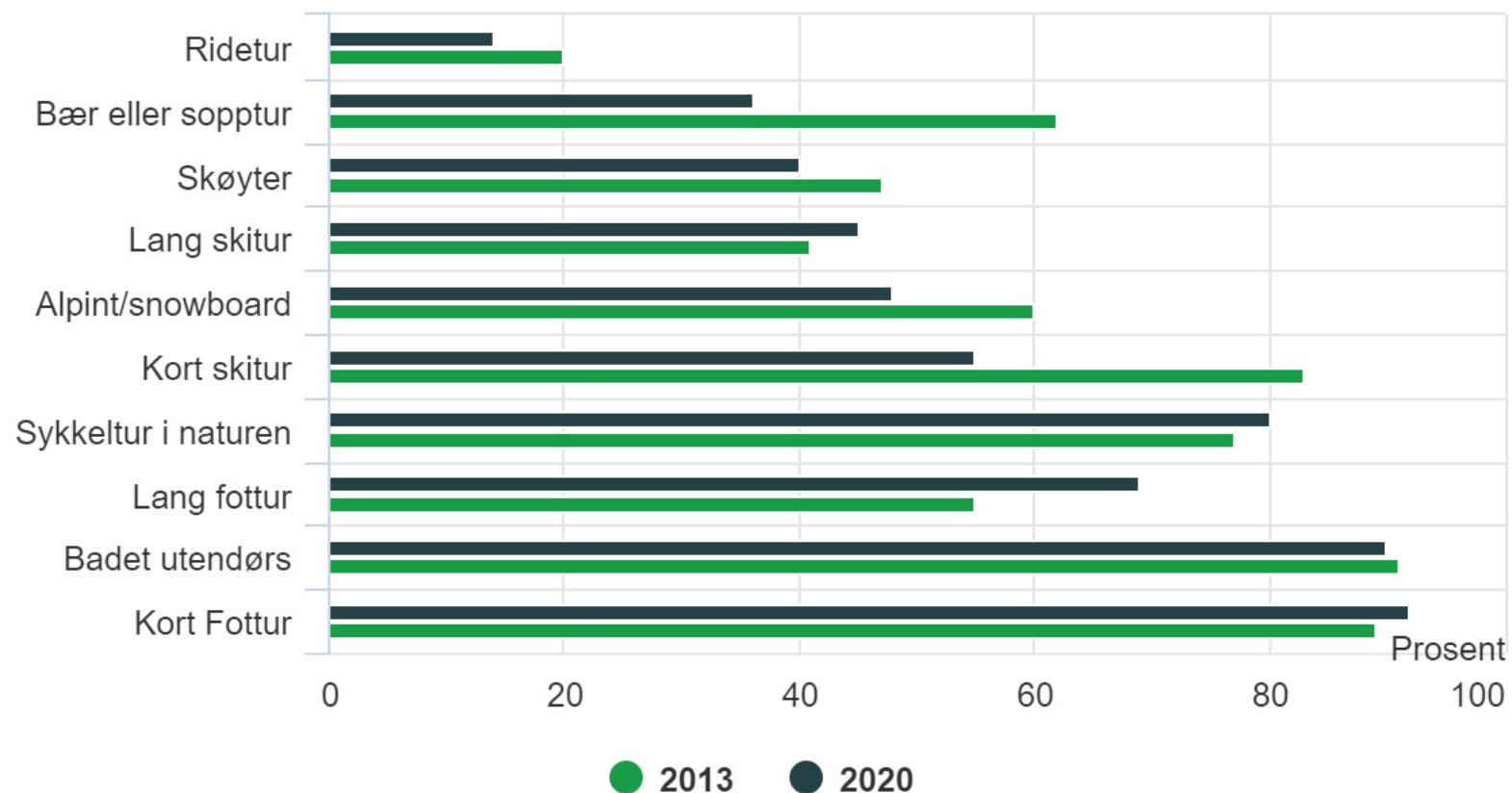
Hva trenger dere hjelp til



1. Skal vi opprette et «prosjektrom»? (Vi samler alle presentasjoner på vår hjemmeside)
2. Nytt nettmøte?
3. Samling til høsten (fysisk eller via nettet)?
4. Ønsker dere besøk av oss underveis?
5. Trenger dere hjelp fra GIS?

Flere gikk på tur i 2020 enn i 2013

Figur 1. Deltakelse i utvalgte friluftslivsaktiviteter. 2013-2020. Prosent



Det at tallene er innhentet under koronapandemien kan ha påvirket aktivitetene barn drev med, presiserer SSB.

– At naturen har betydd ekstra mye for nordmenn i annerledesåret 2020, er det liten tvil om. Det gjelder nok også for barn og unge, der mange av de vanlige sosiale arenaene har vært stengt ned, forklarer Bente Lier, generalsekretær i Norsk Friluftsliv.

Stikonferansen 2021

«Rett sti på rett sted»

16.-17. mars 2021 - Union Scene Drammen

Den Norske Turistforening (DNT) og Friluftsrådernes Landsforbund (FL) arrangerer nasjonal Stikonferanse annet hvert år. Neste Stikonferanse er planlagt i Drammen 16.-17. mars 2021 i samarbeid med Miljødirektoratet, Viken fylkeskommune, Drammen kommune og DNT Drammen og omegn.

MELD DEG PÅ I DAG

Påmeldingsfrist innen 12. februar, deretter så langt det er plass mot et tillegg i deltakeravgift på kr 500.




www.merkehandboka.no/stikonferansen/



Norsk Friluftsliv fortsetter kampanjen #1omdagen også i 2021

#1omdagen

Takk for i dag!



Trøndelag fylkeskommune

trondelagfylke.no | fb.com/trondelagfylke