



Trøndelag fylkeskommune
Trööndelagen fylhkentjielte



Plan for friluftslivets ferdselsårer

Oppstartsmöte - gruppe#2 Digitalt möte 14.april 2021

Thor Brandt thobr@trondelagfylke.no tlf. 99 54 24 52

Oddveig Bredesen oddb@trondelagfylke.no tlf. 41 54 22 49

Agenda i dag

NB! Vi vil gjøre opptak av møtet, håper det er ok. Dine kollegaer kan da se de ulike innleggene når det passer



	Kl 10.00	Velkommen v/Thor Brandt, Trøndelag fylkeskommune
Thor	Kl 10.15	Nasjonal satsing på friluftslivets ferdselsårer -og kort om bruk av QGIS v/nasjonal prosjektleder, Snorre Stener, Miljødirektoratet
	Kl 10.45	Hvordan levere ruter/stier til den nasjonale basen, hva skjer med dataene videre? v/Berit Nordtug, Kartverket
	Kl 11.15	Kaffepåfyll
Oddveig	Kl 11.30	Erfaringer fra arbeidet med plan for friluftslivets ferdselsårer i Nærøysund kommune v/Anne-Lene Fadnes Gregersen, folkehelsekoordinator
	Kl 12.00	Lunsj
	Kl 12.45	Videre arbeid i kommunene. Runde rundt (5 min hver) Frøya, Heim, Hitra, Høylandet, Leka, Levanger, Meråker, Namsskogan, Osen, Rindal, Røros, Røyrvik, Snåsa, Steinkjer, Åfjord (Stjørdal er lytter)
	Kl 13.45	Oppsummering v/Oddveig Bredesen, Trøndelag fylkeskommune
	Kl 14.00	Slutt for dagen

Deltakere



Deltakere oppstartsmøte 14.4.2021			
1	Frøya	Marit W. Norborg, Siw-Anita Strømøy og Mona O. Skarsvåg	3
2	Heim	Robert Sørli, Martin Hansen og Lars Wiik	3
3	Hitra	Marit Aune	1
4	Høylandet	Inger Sofie A.Johannessen, Inger Hilde Solstad, Hallstein Tødås og Lene Elise Mevassvik	4
5	Leka	Kristin Floa og Magne Ekker	2
6	Levanger	Kjersti Norberg	1
7	Meråker	Frode Aune?	1
8	Namsskogan	Odd Bakken og Bjørn Tore Nordlund	2
9	Osen	Sandra Gausen og Tormod Brede	2
10	Rindal	Morten Møller	1
11	Røros	Morten Tøndel og Thorleif Thorsen + ?	2
12	Røyrvik	Tanja Staldvik Wallerwand + 2	3
13	Snåsa	Liv Gåsmo?	1
14	Steinkjer	Stine Strand, Grethe Waaseth, Andrea Hagstrøm og Per Ole Austmo	4
15	Åfjord	Cathrine B. Andersson, Vegard Strøm og Trude Hårstad	3
16	Stjørdal	Anne Kari Kristiansen og Joachim Engan	2
			35

Trøndelagsplanen gir retning



I 2030 skal god livskvalitet og mangfold kjennetegne Trøndelag

- Samfunnet legger til rette for god helse, sosial utjevning, trygge lokalsamfunn og oppvekstmiljø
- Nærmiljøet og møteplasser er tilrettelagt for opplevelser og aktivitet
- Frivillighetssektoren er aktiv og inkluderende



[Lenke](#)



«ALT HENGER SAMMEN MED ALT»

Areal
Allemannsretten
Anlegg
Aktivitet



Naustbukta, Steinkjer Foto: Thor Brandt

- Tiltakskjeden må ligge til grunn for et helhetlig arbeid
- Fylkeskommunen er en sentral aktør i hele *friluftslivskjeden*

Kunnskapsgrunnlaget må på plass

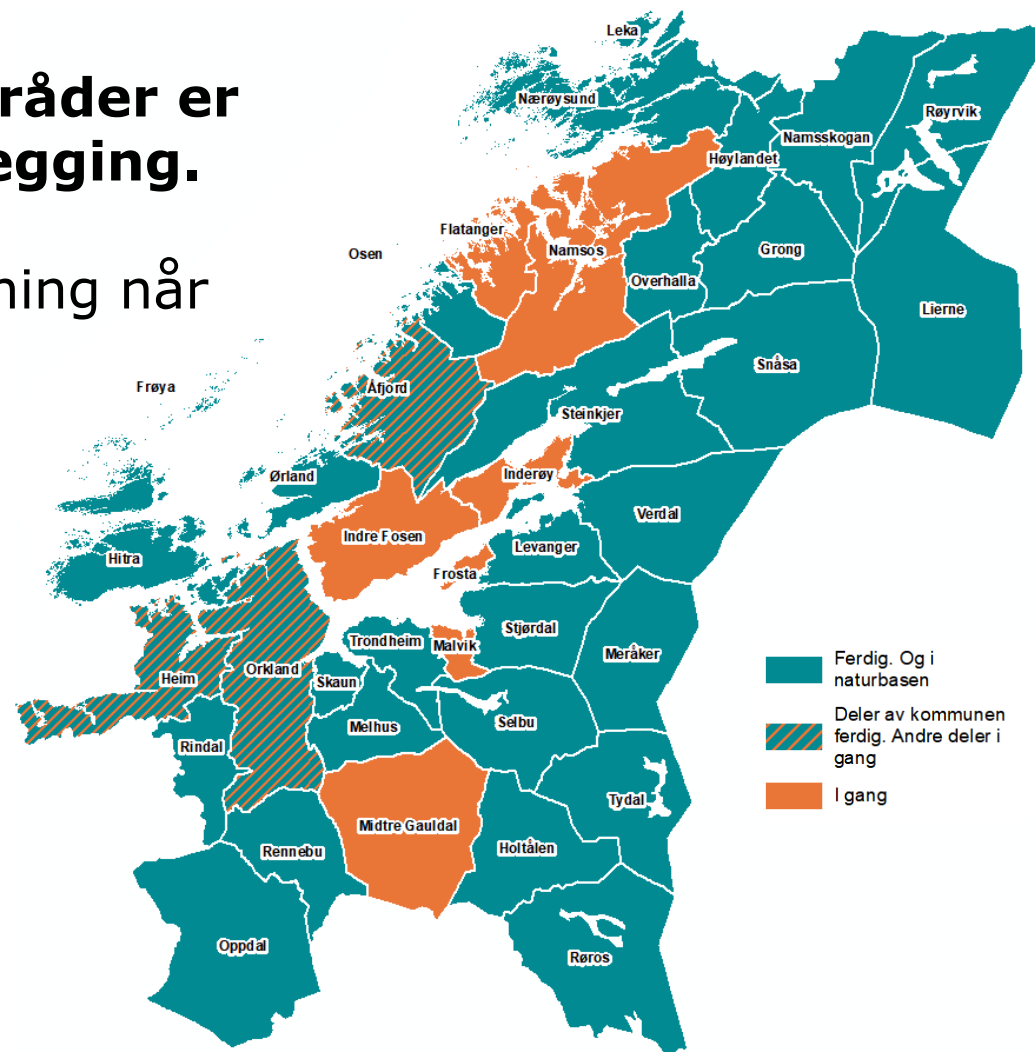


Kartlegging og verdsetting av friluftslivsområder er viktig kunnskapsgrunnlag for all arealplanlegging.

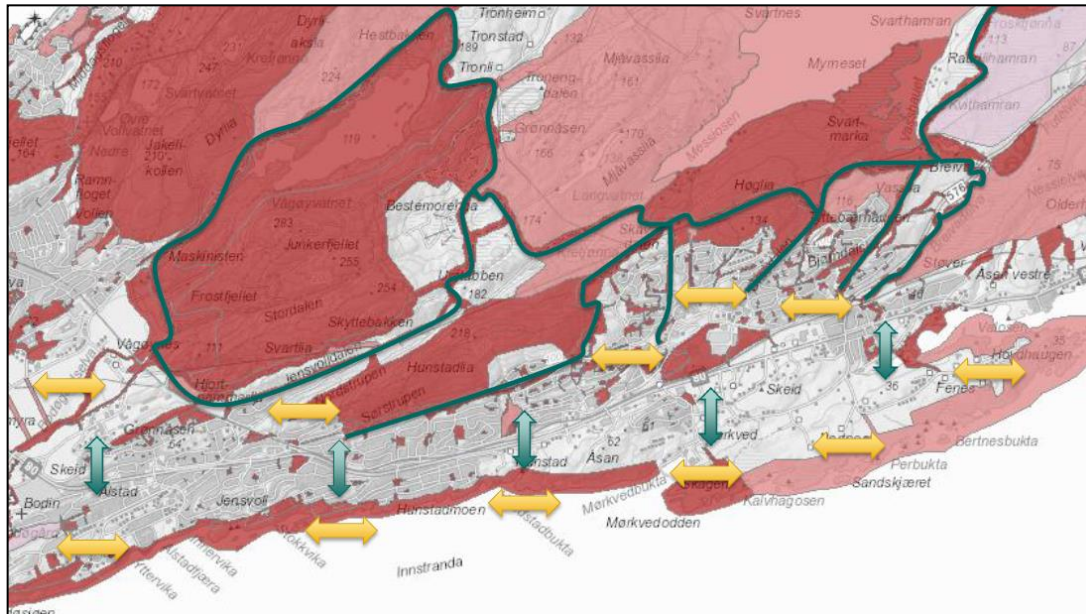
Temakartet skal gi et grunnlag for helhetlig tenkning når areal blir satt under press.

- 28 kommuner er ferdig
- Alle kommunene er i gang

Det er et krav at dette arbeidet er fullført før deltakelse i Friluftslivets ferdselsårer.



Ta i bruk kartlegging og verdsetting



Temakartet fra kartlegging og verdsettings-prosjektet må brukes aktivt i det videre arbeidet, bl.a. i sti- og løypeplanleggingen

Her viser gule streker planlagte stier som kobler svært viktige friluftslivsområder sammen, og gir større variasjon i dagens turruter (rødt). Eksempelet er fra Bodø.

Spørring til kommunene



Vi sendte en *questback* til alle 48 kommunene i februar 2019.

Her ble kommunene bedt om en foreløpig tilbakemelding vedrørende deltakelse i prosjektet. I alt 19 kommuner svarte på spørsmålene, 17 sa ja til å delta, mens to var usikre.

I kostnadsoppsettet har vi beregnet 100% deltakelse i løpet av fem-års perioden.

Etter kommunesammenslåing i 2020 er antall kommuner redusert fra 48 til 38 i Trøndelag.

Spørsmål	JA	NEI	Usikker
Hvilken kommune representerer du - Rullegardinvalg			
1. Kommunen ønsker å delta i prosjektet «friluftslivets ferdsselsårer»			
Når kan det være aktuelt med oppstart (måned/år)			
2. Kommunen har utarbeidet en sti- og løypeplan tidligere			
Hvilket år ble denne vedtatt. Send gjerne med en lenke til planen			
3. Kommunen ønsker å utarbeide ny plan for friluftslivets ferdsselsårer			
Kommentar:			
4. Kommunen har meldt inn skiltet og merket fotruter, skiløyper og sykkelruter i database for tur- og friluftsruter			
Kommentar:			

Friluftslivets ferdselsårer i Trøndelag



Mål

I Trøndelag har kommunene god oversikt over friluftslivets ferdselsårer, -for å sikre og utvikle en viktig infrastruktur for folks helse, trivsel, livskvalitet og bolyst.

Prosjektmål

Trøndelag fylkeskommune bistår kommunene i arbeidet med friluftslivets ferdselsårer, og gir økonomisk støtte, råd og veiledning gjennom samlinger og nettverksmøter.

Se www.trondelagfylke.no/ferdselsareprosjektet



Bruer kobler områder og skaper nye spennende turruter, her ny bru over Orkla i Orkland kommune. Utviklet i nært samarbeid med NTNU

Spleiselag for å få flere på tur



- Prosjektet finansieres av midler fra Klima- og miljødepartementet. TRFK har mottatt midler årlig fra 2019, til sammen 1.950.000 kr.
- Hver kommune tildeles inntil kr 75.000 kr etter søknad, -til selve planarbeidet.
- Kommunene bruker om lag 1-2 år på prosessen, til sammen om lag 2-3 månedsverk.
- Fylkeskommunen legger inn egeninnsats både fra seksjon folkehelse, idrett og frivillighet, men også fra GIS-konsulentene på seksjon regional.



Storvika, Stjørdal. Foto: Elin Aune

Tilskudd til arbeidet

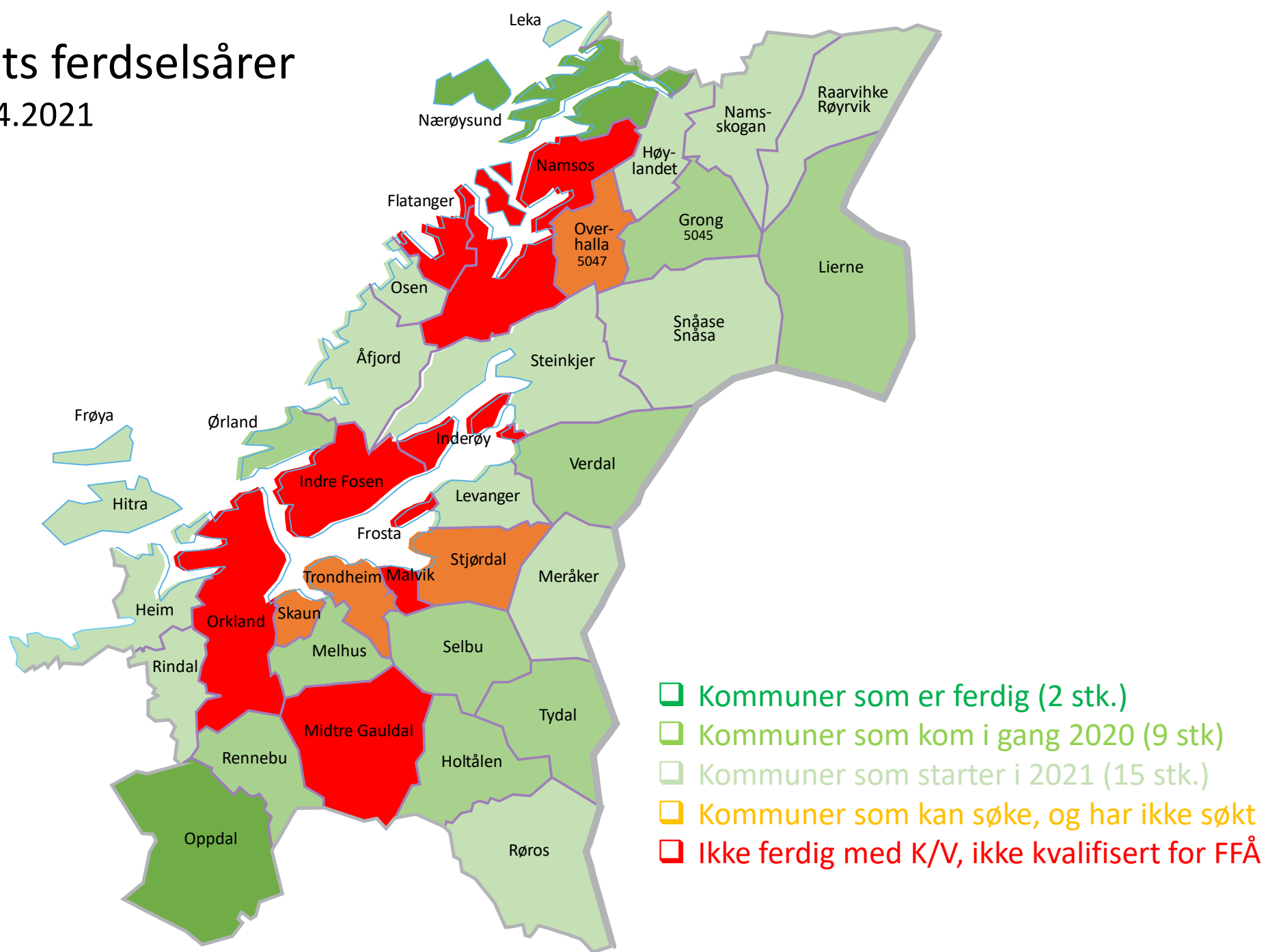


Gratulerer – dere har fått tilskudd til arbeidet 😊

- Det kan søkes støtte til to oppgaver:
 1. Registrering av data inn i nasjonal database for tur- og friluftsruter - 25.000 kr
 2. Utarbeidelse av plan for friluftslivets ferdselsårer - 50.000 kr
- Utbetaling vil skje i to trinn
 - Registrering av data inn i nasjonal database - utbetaling ved oppstart av arbeidet
 - Utarbeidelse av plan for friluftslivets ferdselsårer – utbetaling etterskuddsvis
- Det er ingen krav om hvordan tilskuddet skal benyttes
- Tilsagnet er gyldig til 31.12.2023

Plan for friluftslivets ferdselsårer

Status pr 1.4.2021





Trøndelag fylkeskommune
Trööndelagen fylhkentjälte



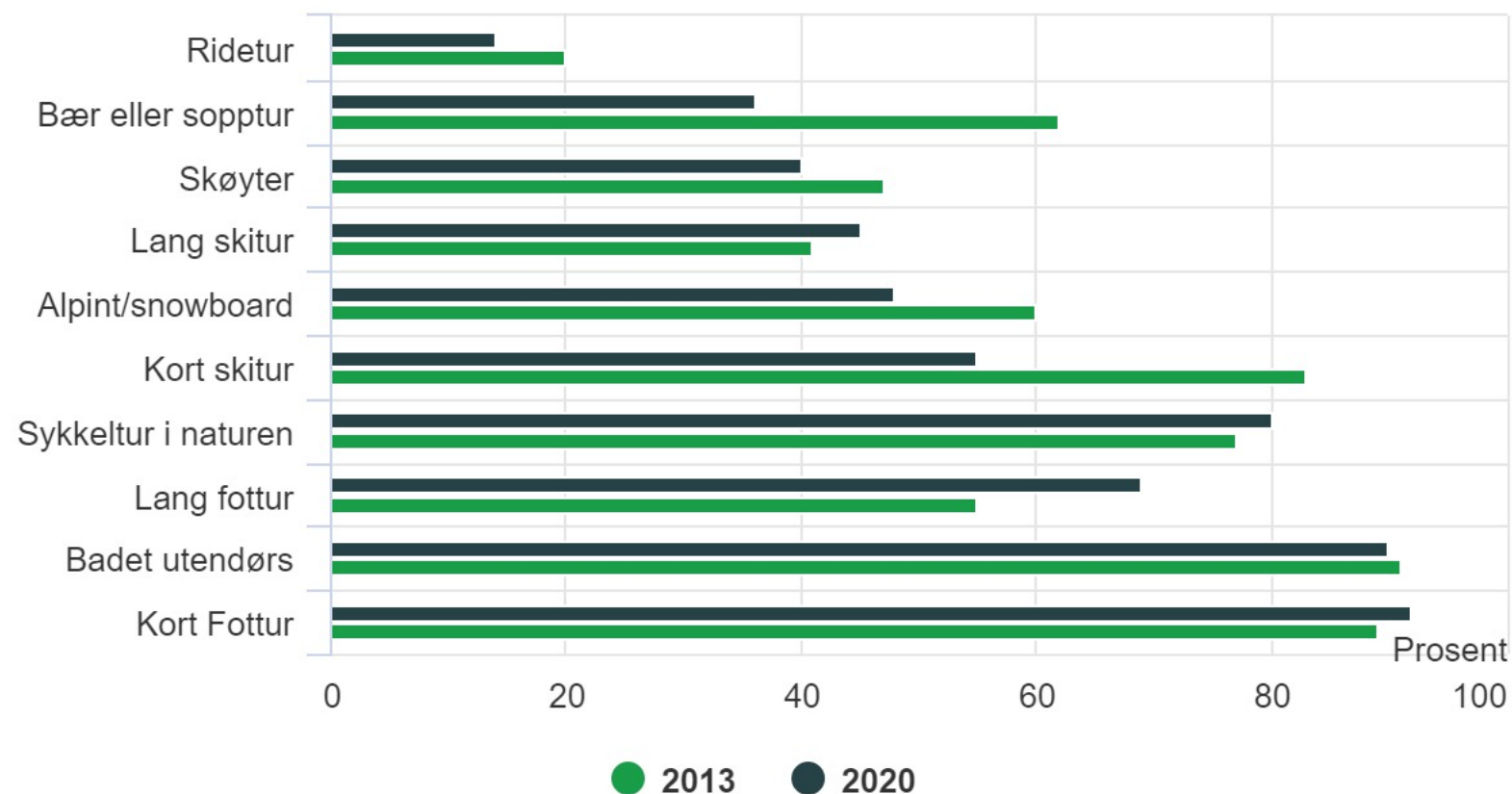
Andre ting

Leses på egen hånd hvis vi får dårlig tid

Flere gikk på tur i 2020 enn i 2013



Figur 1. Deltakelse i utvalgte friluftslivsaktiviteter. 2013-2020. Prosent



De fleste barn og unge (6-15 år) driver en eller annen form friluftsliv. Den mest utbredte friluftslivsaktiviteten er kort fottur og bading.

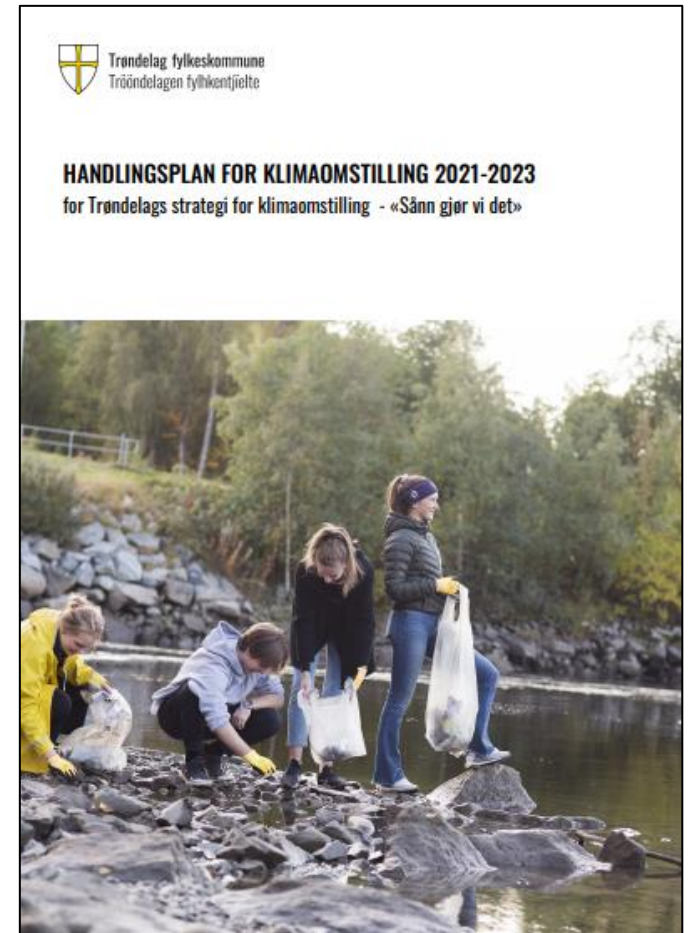
Det at tallene er innhentet under koronapandemien kan ha påvirket aktivitetene barn drev med, presiserer SSB.

– At naturen har betydd ekstra mye for nordmenn i annerledesåret 2020, er det liten tvil om. Det gjelder nok også for barn og unge, der mange av de vanlige sosiale arenaene har vært stengt ned, forklarer Bente Lier, generalsekretær i Norsk Friluftsliv.

Nærturer er også et klimatililtak



- Økt tilrettelegging for friluftsliv nært der folk bor vil i større grad redusere reisevirksomheten på fritiden
- Prosjektet vil også veilede om praktisk og klimarobust tilrettelegging og opparbeiding av stier der hensynet til naturverdier, landskap og opplevelseskvaliteter ivaretas.
- Prosjektet er forankret i handlingsplan for klimaomstilling.



KULTURMILJØPLAN UTARBEIDES PARALLELT



- Videreutvikle samarbeidet mellom reiselivet, kulturminne-, friluftsliv- og landbruksforvaltningen, for synliggjøre og inkludere kulturminner og landskap som del av natur- og friluftslivsopplevelsen.
- **I det nasjonale prosjektet for «Friluftslivets ferdselsårer» bør deltakerkommunene registrere kulturminner langs prioriterte ferdselsårer, og vurdere om de skal sikres og tilgjengeliggjøres for alle.**



*Gamle Kongevei over Dovre.
Foto: Kristin Prestvold*

Turskiltprosjektet er avsluttet



- I Trøndelag er det merket turruter for en samlet verdi av **32 mill. kr** gjennom 171 prosjekter i 2013-2018
- Spillemidlene er nå endret slik at etablering, skilting og merking av stier/løyper/turveier kan få spillemidler
- Merking må fortsatt skje iht. til standarder i Merkehåndboka www.merkehandboka.no
- Turforslag skal legges på UT.no



GjensidigeStiftelsen



Fra perrong til perrong, her Steinkjer sentrum

Foto: Thor Brandt

Dagsturhytter i Trøndelag?



Sogn og Fjordane og nå Vestland, Rogaland, Agder og Innlandet har egne prosjekter for etablering av ei dagsturhytte i hver kommune

Dagsturhytta koster om lag 1 mill. kr og finansieres med

- spillemidler
- stiftelse/kommune
- dugnad

Idé: «Dagsturhytte i sørsamisk drakt»?



Foto: Atle Skrede (tidl. Sogn og Fjordane)

Universell utforming og bade- og svømmeanlegg

- Svømmebasseng og badeplasser er populære anlegg for hele befolkningen
- Kun halvparten av landets 10-åringer kan å svømme
- 86 personer omkom i drukningsulykker i 2019
- I nye læreplaner i skolen er det økt fokus på systematisk svømmeopplæring og livredning. Det er også et mål at alle skal kunne ferdes trygt i og ved vann.
- Det er mulig å søke støtte til baderamper og badebinger fra spillemidlene

»Malvik Skal bygge nytt badeanlegg

Et enstemmig kommunestyre i Malvik vedtok mandag kveld å bevilge én million kroner til et nytt anlegg ved Midsandtangen. Det dreier seg om det første badeanlegget av denne typen nord for Dovre, skriver Stjørdals-Nytt, som omtalte saken.

Anlegget det er snakk om inneholder en badebenge, samt en bryggeløsning der man enkelt kan legge ut med kano eller kajakk.

Bevilgningen fra kommunen kommer i tillegg til en lovnad om på 700 000 kroner fra Statsforvalteren, samt spillemidler. Totalt skal det brukes 2,6 millioner kroner til prosjektet.



PEP TALK: Harald Dahle tar en liten orienteringsprat med elevene før de kaster seg ut i vannet. Han er avdelingsleder ved 8. trinn på Levanger ungdomsskole, og svømmelærer.

FOTO: HANNE BERNHARDSSEN NORDVÅG / NRK

Interkommunale friluftsråd?



Fylkeskommunen ser verdien i interkommunale friluftsråd fordi forvaltning og utvikling av friluftsområder krever regional tilnærming. Prosessen med utvikling av flere friluftsråd drøftes med regionrådene.

Fra TRFK/Økonomiplan 2019-2022

Trondheimsregionens friluftsråd

Trondheim, Melhus, Skaun, Malvik og Selbu

Trollfjell friluftsråd

Leka og fem Nordlandskommuner

Nordmøre og Romsdal friluftsråd

Heim ble medlem i 2020 + 17 kommuner fra Møre og Romsdal

Namdalen og **Indre Fosen** ser på mulighetene for nye friluftsråd



Bygging av padlehuk på Leka

Meld deg inn i forum på Facebook 😊



Trøndelag fylkeskommune

Forum for idrett og friluftsliv i Trøndelag

Rediger

Forum for idrett og friluftsliv i Trøndelag
Privat gruppe · 78 medlemmer



Knut Kvaran har delt en lenke.
18. desember 2020 · 🌐

Trondheim kommune utlyser i dag en spennende stilling innenfor friluftslivet. Spre gjerne utlysningen til mulige interessenter.

7254.WEBCRUITER.NO
Rådgiver friluftsliv
Ved Enhet for idrett og friluftsliv er det ledig en fast 100 prosent stilling som rådgiver innen friluftsliv. Enheten har ansvar for ivaretagelse av...

Oddveig Bredesen har delt et bilde.
Administrator · 7. november 2020 · 🌐

HUNT: Andel innbyggere som oppgir at de besøker og/eller deltar aktivt i en kulturaktivitet minst 2 ganger i uka (Aldersstandardiserte rater)

Region	Menn (50.1-55.0)	Menn (55.1-60.0)	Menn (60.1-65.0)	Menn (65.1-70.0)	Menn (70.1-75.0)	Kvinner (50.1-55.0)	Kvinner (55.1-60.0)	Kvinner (60.1-65.0)	Kvinner (65.1-70.0)	Kvinner (70.1-75.0)
Trøndelag	55.1-60.0	60.1-65.0	65.1-70.0	70.1-75.0	75.1-80.0	55.1-60.0	60.1-65.0	65.1-70.0	70.1-75.0	75.1-80.0

Trøndelag fylkeskommune
30. oktober 2020 · 🌐

FAKTAFREDAG: Samfunnsdeltakelse påvirker helse og livskvalitet på flere ulike måter, og på ulike nivå. Samtidig kan helsa vår påvirke hvorvidt vi i det hele tatt... [Se mer](#)




Tverga er her: Skogn.
8. mars · 🌐

Sjekk ut Skogn aktivitetspark! 🎉 Skolegård på dagen og møtested i helger og kveld. Parken mottok tilskudd fra ordningen for "Nyskapende aktivitetsarenaer" i 2018... [Se mer](#)

Hva trenger dere hjelp til?



1. Skal vi opprette et «prosjektrom»? (Vi samler alle presentasjoner på vår hjemmeside)
2. Nytt fagmøte om innmelding av stier?
3. Nettverksmøte i januar?
4. Ønsker dere besøk av oss underveis?
5. Trenger dere hjelp til GIS/kart-arbeid?
6. Andre ting?



Trøndelag fylkeskommune

trondelagfylke.no | fb.com/trondelagfylke